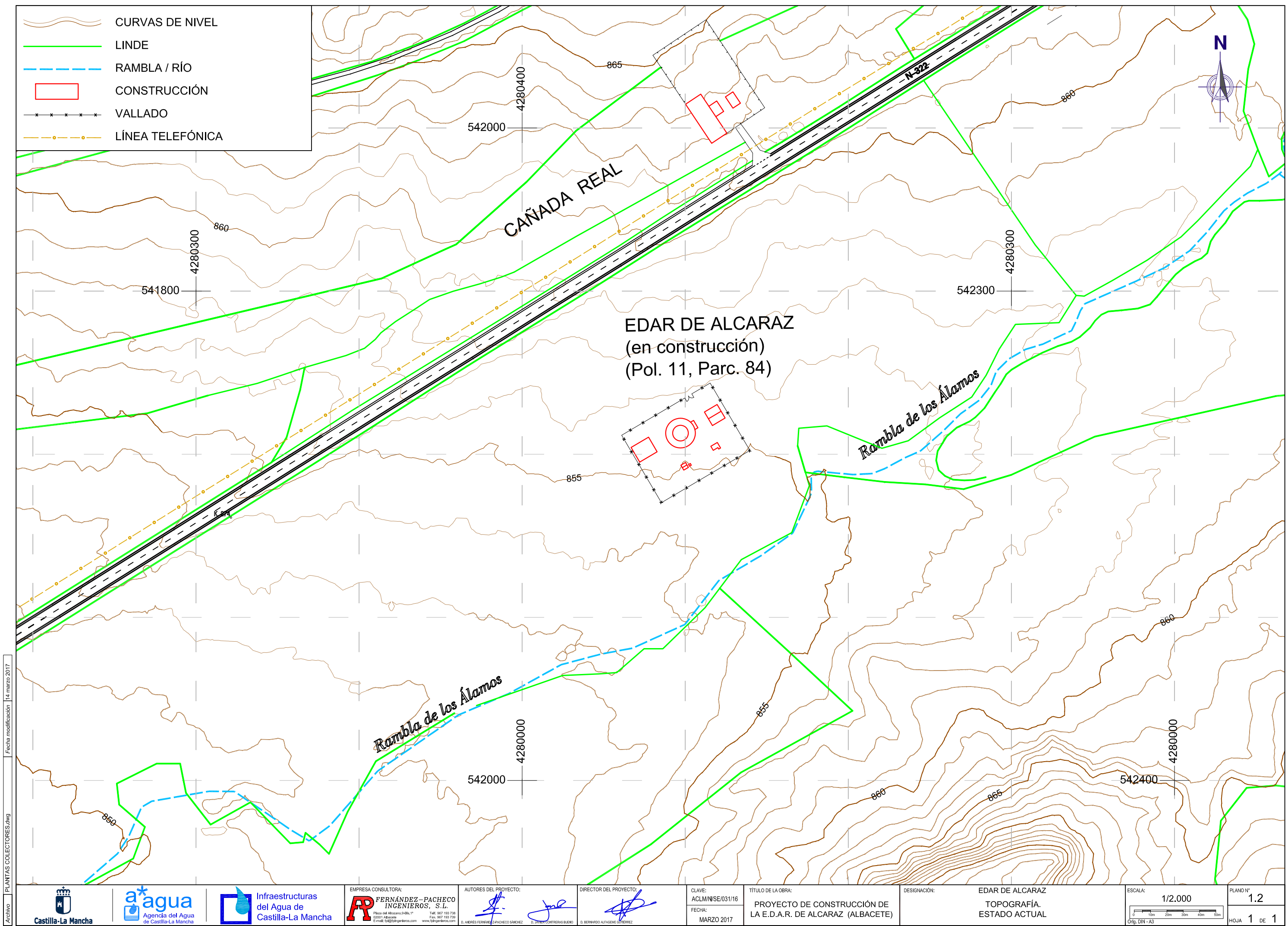


MAPA TOPOGRÁFICO NACIONAL  
MTN-25<sup>º</sup>  
HOJAS: 814-IV, 815-III, 840-II y 841-I  
ESCALA: 1/25.000


MAPA PROVINCIAL ALBACETE  
INSTITUTO GEOGRÁFICO NACIONAL  
ESCALA: 1/400.000<sup>º</sup>

Archivo 01-1-SITUACION.dwg Fecha modificación 23 febrero 2017





Archivo PLANTAS COLECTORES.dwg Fecha modificación 14 marzo 2017



CLAVE: ACLM/NSE/031/16  
FECHA: MARZO 2017

TÍTULO DE LA OBRA:  
PROYECTO DE CONSTRUCCIÓN DE LA E.D.A.R. DE ALCARAZ (ALBACETE)

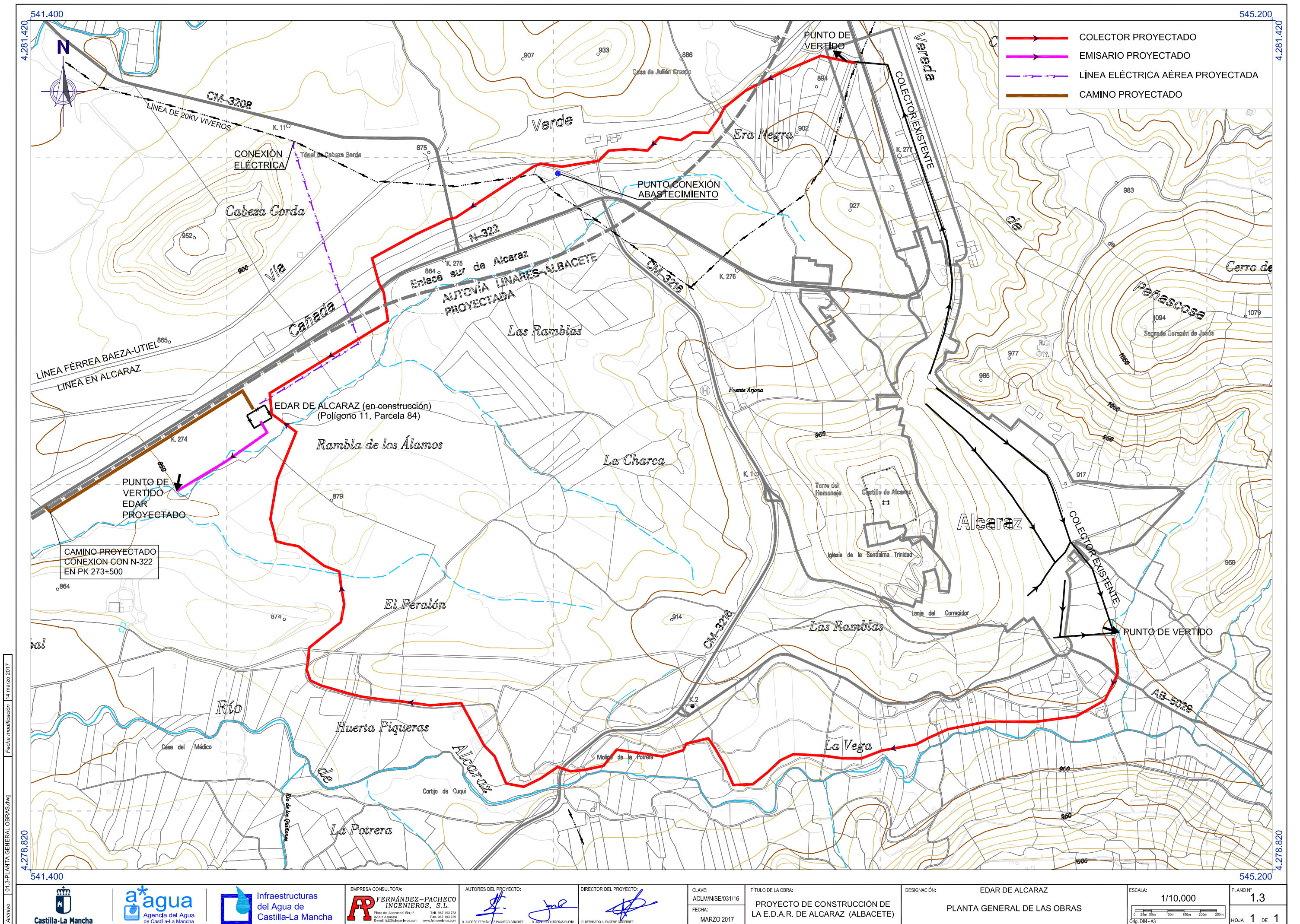
DESIGNACIÓN:

EDAR DE ALCARAZ  
TOPOGRAFÍA.  
ESTADO ACTUAL

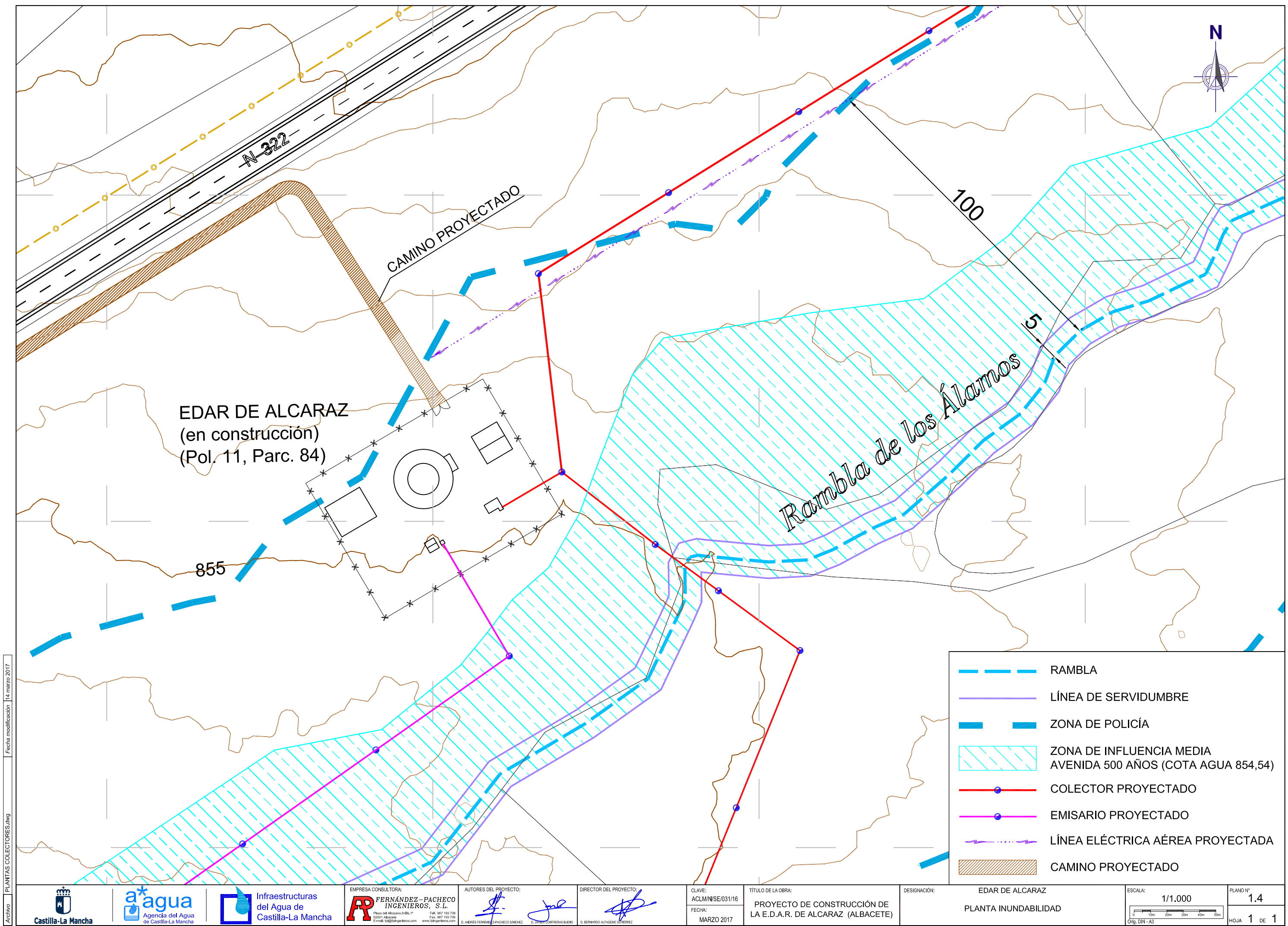
ESCALA: 1/2.000  
0 10m 20m 30m 40m 50m  
Orig. DIN - A3

PLANO Nº 1.2  
HOJA 1 DE 1










Archivo PLANTAS COLECTORES.dwg Fecha modificación 14 marzo 2017



CLAVE: ACLM/NSE/031/16  
FECHA: MARZO 2017

TÍTULO DE LA OBRA:  
PROYECTO DE CONSTRUCCIÓN DE LA E.D.A.R. DE ALCARAZ (ALBACETE)

DESIGNACIÓN: EDAR DE ALCARAZ  
PLANTA INUNDABILIDAD

ESCALA: 1/1.000  
0 10m 20m 30m 40m 50m  
Orig. DIN - A3

PLANO Nº 1.4  
HOJA 1 DE 1